


知ってる？

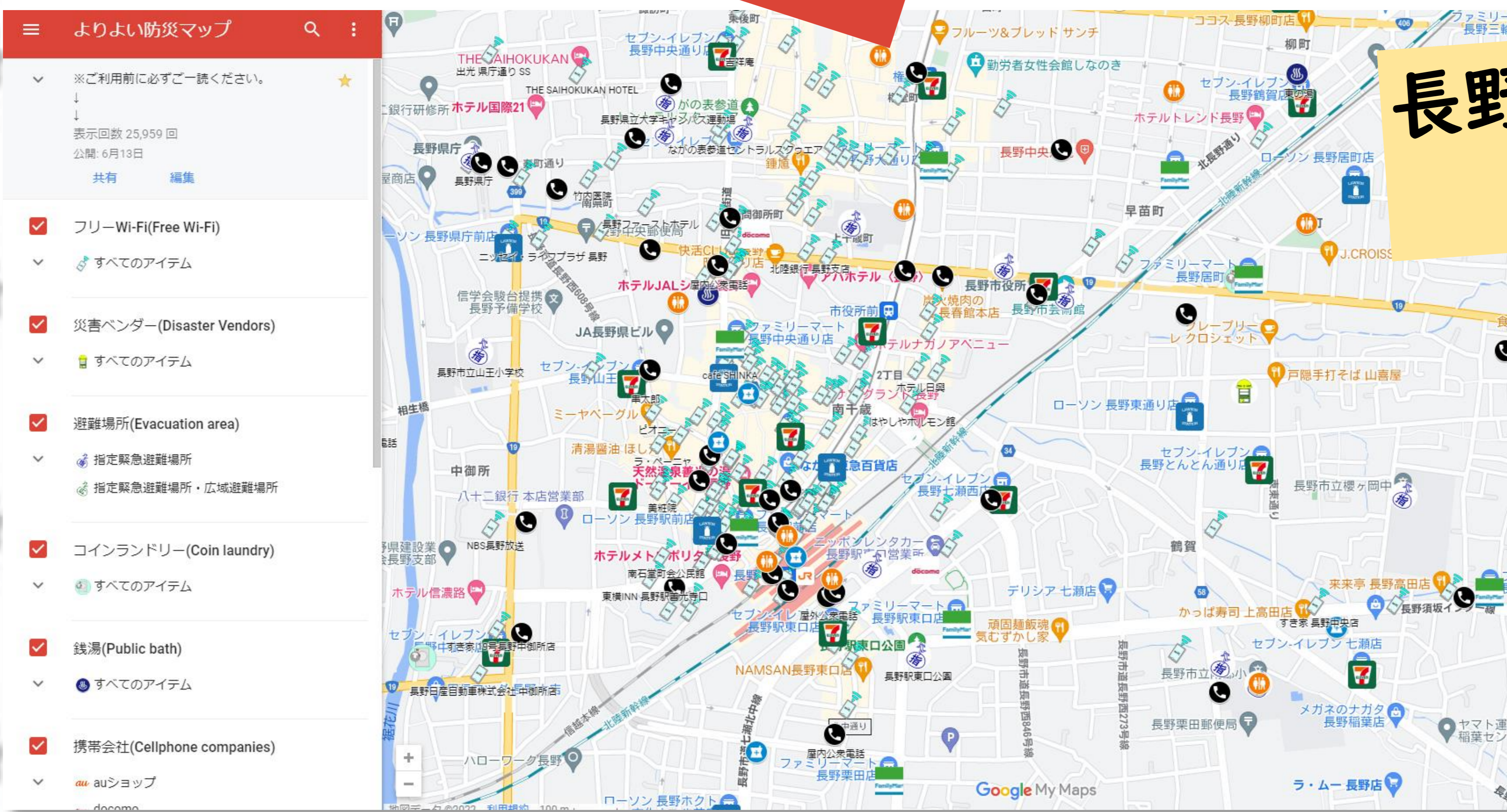


よりよい防災マップ

防災に関心のない人たちの
防災意識の向上にも役立てられる

『よりよい防災マップ』とは災害時に
必要な情報を素早く正確に確認できる
デジタル防災マップ！

リアルタイムに正確な情報を
提供する



長野市内
約1,300ヶ所を網羅！

- マップには
- ・避難所
 - ・コンビニ
 - ・フリーWi-Fi
 - ・公衆トイレ
 - ・公衆電話
 - ・災害ベンダー
 - ・コインランドリー
 - ・携帯ショップ

等の場所を掲載

長野県防災@BosaiNaganoPref(長野県公式アカウント)
https://twitter.com/BosaiNaganoPref?ref_src=twsrc%5Egoogle%7Ctwcamp%5Eserp%7

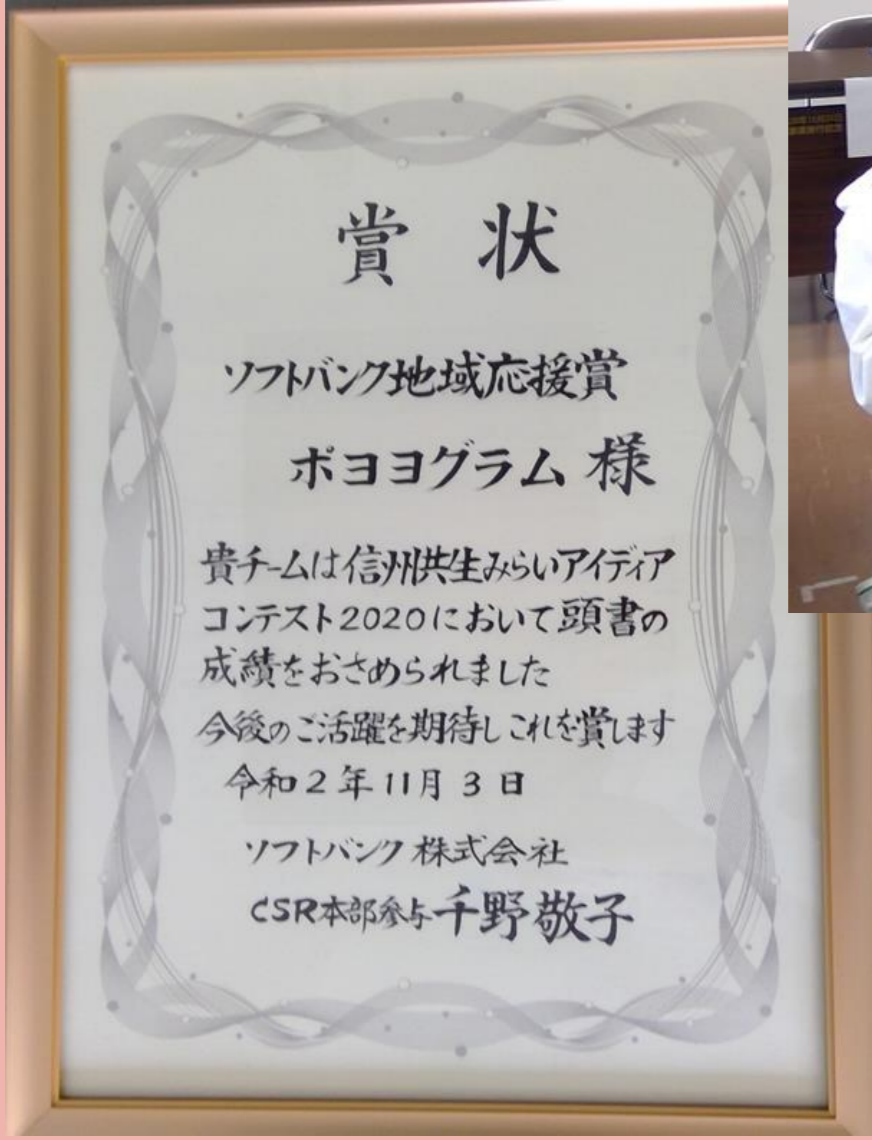
見やすさを損なうことなく、多くの情報を盛り込んだマップ
を作るためにはどうすればいいのか？
→インタビューやアンケートを行いリサーチ



☑ マップの多言語化進行中！

2020

信州みらいアイデアコンテスト
『ソフトバンク地域応援賞』受賞(11月)



『よりよい防災マップ』プロジェクト始動!!

ポヨヨグラム これまでの歩み

2022

国際交流員の方との交流会(5月)



活動報告会@安茂里支所(6月)



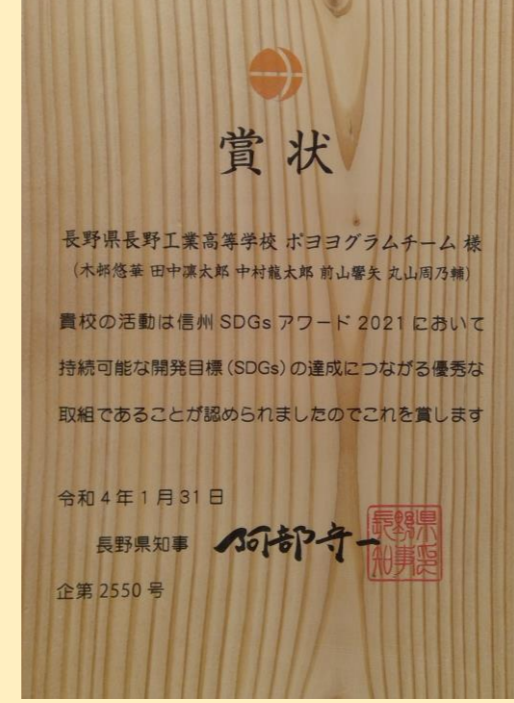
青洲高校さんとの交流会(6月)



英語版『よりよい防災マップ』(6月)
英語版『よりよい防災マップ』制作スタート
安茂里支所での報告会

信州SDGsアワード2021授賞式

信州SDGsアワード2021
『県知事賞』受賞(1月)



発表会

国際交流員との交流会

青洲高校 交流会
英語版『よりよい防災マップ』制作スタート
安茂里支所での報告会

プロジェクト始動 11月

2021

2月

キックオフ

3月

(株)ソフトバンクCSR担当者様
とのキックオフ(2月)

アンケート調査
インタビュー
第1回
アドバイス会



全2回のアドバイス会(3・6月)



4月

アンケート調査

5月

アンケート調査
@長野駅前(5月)

今後の方向性が決定!

6月

第2回
アドバイス会

生の声を聴きました



活動発表会(8月)

7月


発表&意見交換会
・安茂里支所
・長野県庁

台風19号被災者の方への
インタビュー(5月)



8月

発表会



QRコードステッカー作成
(9~11月)

9月

QRコードステッカー
デザイン案作成 発表&意見交換会
(7月)



10月

マップ情報掲載
・内閣府TEAM防災ジャパンHP
・長野工業高校HP

広報活動

多くの方々のお力をお借りしました!



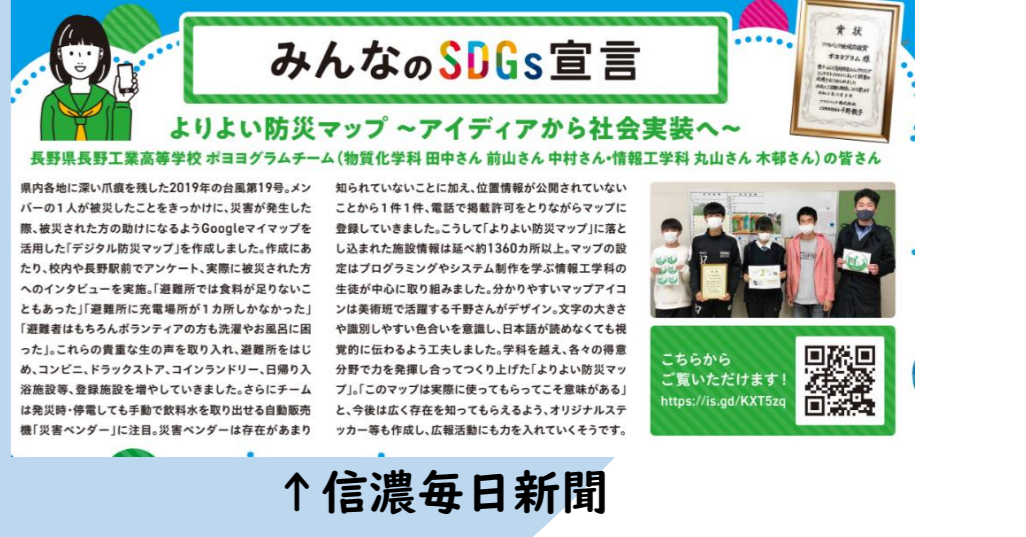

11月

長野市民新聞へ情報掲載
『よりよい防災マップ』アナログ版 掲示
デジタル版マップ利用方法説明会
ステッカー作成 アドバイス会
信濃毎日新聞へ情報掲載
信州大学不破教授との意見交換会



12月

ケーブルテレビ取材&放映
『マイプロジェクトアワード2021』出場
『よりよい防災マップ』デジタル版 説明会
NAGANO SDGs PROJECT HPへ情報掲載



1月

アナログ版マップ
利用方法説明会(11月)

ケーブルテレビ取材
(12月)


2月



アナログ版マップ掲示
@安茂里公民館(11月)

3月

デジタル版マップ利用方法説明会
@安茂里公民館(11月)



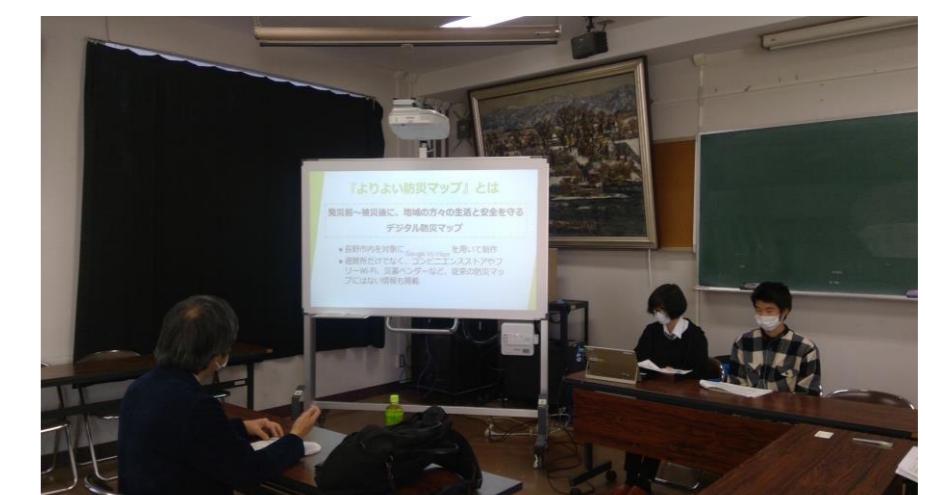
4月



信州大学 不破教授との意見交換会(11月)

5月

6月



大変参考になるお話を
していただきました

7月

コンビニから

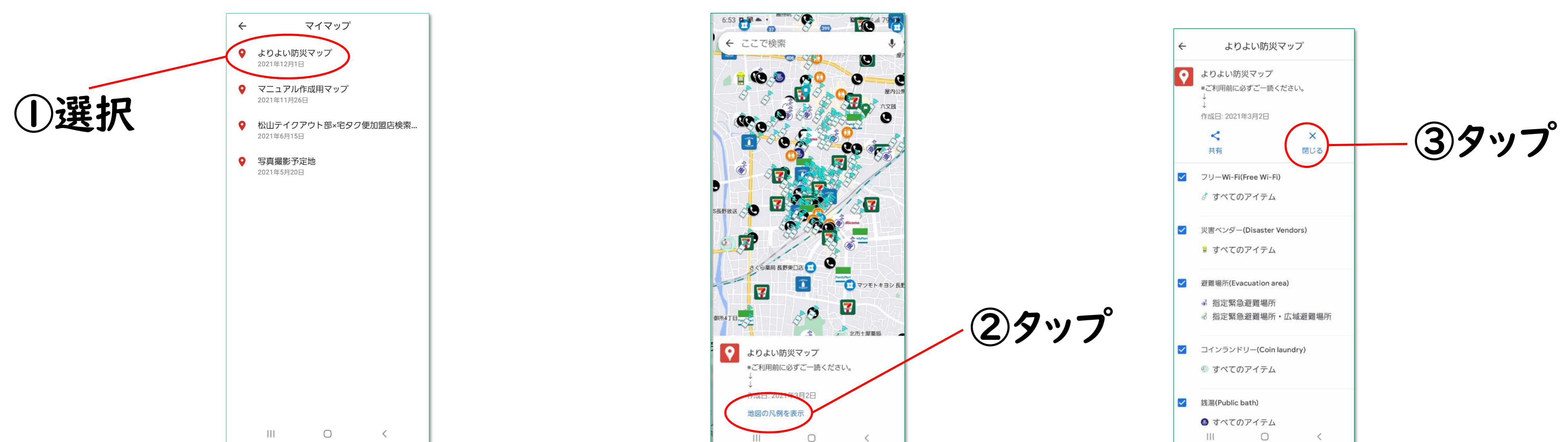


アクセスは

マップの開き方 (Googleマップ)



マップの閉じ方



※上記の『よりよい防災マップ』利用方法は、Androidの場合となります。
その他の端末をお使いの場合、ご利用方法が一部異なる場合がございますのでご了承ください。